

Underrättelser för sjöfarande Sjöfartsverket



Underrättelser för sjöfarande Områdesindelning



SJÖFARTSVERKET

Redaktion
Sjöfartsverket
Ufs
601 78 NORRKÖPING
tel: 0771 630 605
e-post: ufs@sjofartsverket.se

Ansvarig utgivare:
Affärsområdeschef Patrik Wiberg

Berörda sjökort och notisnummer

Ufs ger information till sjöfarten i Östersjöområdet samt Kattegatt och Skagerrak innanför linjen Hanstholm - Lindesnes.

Observera att informationen om förändringar i utländska vatten är begränsad och att Ufs därför inte ger tillräckligt detaljerade upplysningar för att användaren ska kunna hålla andra länders sjökort fullständigt uppdaterade.

En (*) framför notisnumret anger att notisen är utfärdad av svensk myndighet och gäller svenska farvatten.
(P) efter notisnumret anger att notisen är av förberedande art som senare ersätts med en verkställighetsnotis.
(T) efter notisnumret anger att informationen i notisen gäller tillfälligt och upphör när giltighetstiden är slut eller att notisen ersätts med ny information.

Bäringar är rättvisande från 0° medurs till 360° och räknas beträffande uppgifterna om fyrsken från sjön mot fyren.

Förekommande sjökortsbilder i häftet är avsedda för att förenkla rättelsearbetet och är inte alltid skalriktiga. I allmänhet beskrivs och visas rättelsen i det sjökort som har störst skala.

Uppgiftslämnaren är ansvarig för notisens sakinnehåll.

Sjökortsrättelser och andra notiser som kan hänföras till ett begränsat geografiskt område återfinns under avdelningen UNDERRÄTTELSE. Övriga notiser finns under avdelningen TILLKÄNNAGIVANDEN på sidan 3.

Ufs-häftet publiceras i PDF-format, normalt varje torsdag, på Sjöfartsverkets hemsida. Då häftet genereras automatiskt från en databas kan ibland ologiska sidbrytningar uppstå.

Övriga uppgifter om tidskriftens redigering återfinns i publikationen *Ufs A*.

Rapportera faror och fel

Vid iakttagelse av fel på utmärkning, släckta fyrar, drivande föremål eller annat som kan utgöra fara för sjöfarten ska Sweden Traffic snarast kontaktas:

Tel: 0771-63 06 85

VHF anrop: *Sweden Traffic* på lämplig trafikkanal.

E-post: swedentraffic@sjofartsverket.se

Berörda sjökort	Notisnr	Sign
2	15825	
10	15756 (T)	
13	15517 (T)	
61	15756 (T)	
61	15820	
62	15756 (T)	
92	15828 (T)	
93	15828 (T)	
132	15835	
133	15517 (T)	
421	15719 (T)	
523	15836 (T)	
616	15756 (T)	
619	15820	
712	15776	
713	15776	
731	15833	
931	15828 (T)	
932	15828 (T)	
933	15828 (T)	
1331	15517 (T)	
1352	15792 (T)	
1352	15817 (T)	
1353	15808	
4211	15719 (T)	
5121	15824	
6142	15818 (T)	
6162	15756 (T)	
6163	15756 (T)	
6211	15721	
6212	15821	
7411	15763	
9312	15792 (T)	
9312	15817 (T)	
9312	15828 (T)	
9313	15828 (T)	
9321	15828 (T)	

TILLKÄNNAGIVANDEN

* 15478

Sjökort: X7, X74, X83

Nytryck av sjökort. Ny edition av sjökort 7, 74 och 83.

Med anledning av de kommande förändringarna av TSS Slupska Bank, utkommer nedan listade sjökort i nytt tryck under april 2021.

Notera att dessa editioner skall rättas, men inte användas för navigation förrän implementeringen av den förändrade trafiksepareringen 0000 UTC 1 juni 2021.

Sjökort	Edition
7	7.0 NEW EDITION
74	7.0 NEW EDITION
83	3.0 NEW EDITION

Ett sjökort utkommer i NEW EDITION när det innehåller viktiga förändringar som inte har kunnat beskrivas i Ufs på ett tillräckligt detaljerat sätt.

Sjökortsnumren i de föregående editionerna skall förses med prefixet "X", och skall behållas och användas till 0000 UTC 1 juni 2021.

Dessa kommer fortsatt att uppdateras, och kommer att dras in strax efter implementeringen av ruttsystemet.

Ändra	7 till X7	(gäller edition 6.0 daterat 25 mars 2019)
Ändra	74 till X74	(gäller edition 6.0 daterat 7 april 2020)
Ändra	83 till X83	(gäller edition 2.0 daterat 24 april 2018)

Sjöfartsverket, Norrköping. Publ. 21 april 2021

* 15694 (T)

Sjöfartsverket informerar om modernisering av hemsida.

Tid: Tills vidare

Ett omfattande arbete pågår att modernisera Sjöfartsverkets web-plats. Information om övergången kommer löpande att publiceras på www.sjofartsverket.se/ufs.

Under kommande period kan driftstörningar förekomma på Sjöfartsverkets hemsida. Arbetet pågår för att dessa störningar ska bli så små och kortvariga som möjligt.

Vid svårigheter att nå information via vår hemsida, ber vi er avvakta och försöka vid ett senare tillfälle. Alternativt kontakta Ufs-redaktionen via mail eller telefon.

Kontaktuppgifter till Ufs-redaktionen	
E-mail	ufs@sjofartsverket.se
Telefon	+46 771 630605

www.sjofartsverket.se/ufs

Sjöfartsverket. Publ. 10 mars 2021

* 15825

Sjökort: 2

Nytryck av sjökort. Ny edition av sjökort 2.

Med anledning av de kommande förändringarna av trafiksepareringen Slupska Bank, utkommer nedan listade sjökort i nytt tryck under april 2021.

Notera att dessa sjökort innehåller information som börjar gälla först efter 0000 UTC 1 juni 2021.

Sjökort	Edition
2	5.0 NEW EDITION

Ett sjökort utkommer i NEW EDITION när det innehåller viktiga förändringar som inte har kunnat beskrivas i Ufs på ett tillräckligt detaljerat sätt.

Sjöfartsverket, Norrköping. Publ. 21 april 2021

* 15835

Sjökort: 132

O om Karlstad. Skattkärr. Hamnen öppen för trafik.

Notiser som utgår: 2021:846/15640(T)

Skattkärr hamn är åter öppen för trafik då farledsutmärkningarna kontrollerats efter att isen släppt.

Skattkärr hamn	59-25,02N	013-41,41E
----------------	-----------	------------

Bsp Väner 2018/s12

Sjöfartsverket. Publ. 21 april 2021

UNDERRÄTTELSE

Bottenviken

* 15719 (T)

Sjökort: 421, 4211

Sverige. Bottenviken. Skellefteå. Skelleftehamn. Muddring.

Tid: Från 26 april till mitten av juni.

Ett omfattande muddringsarbete pågår i Skelleftehamn under ovanstående period. Se sjökortsbild.

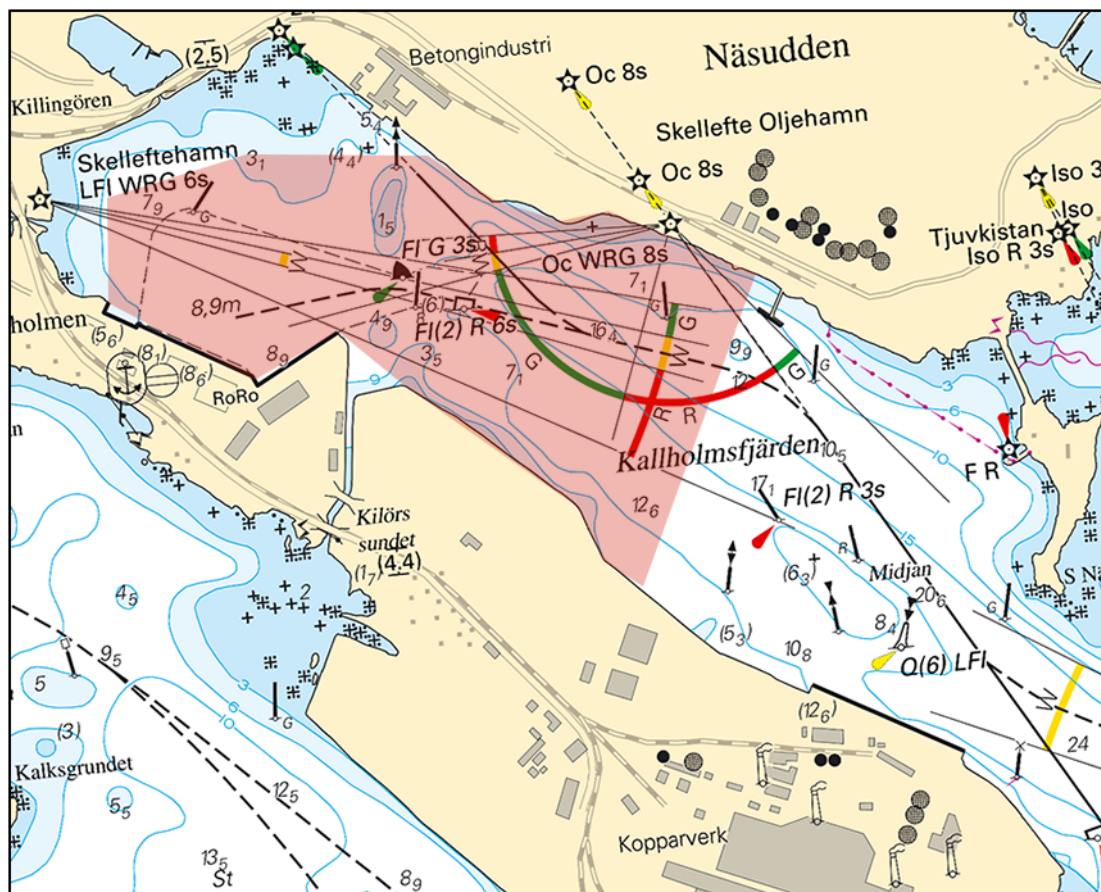
Mudderverket P10 (34 x 12 m) kommer att bogseras bort från farledsområdet vid anlop/avgång av reguljär fartygstrafik.

Mudderverket passar kontinuerligt VHF kanal 16.

Sjöfarande ombedes att passera arbetsområdet med försiktighet

Skelleftehamn	64-40,80N	021-15,00E
---------------	-----------	------------

Bsp Bottenviken 2018/s42, s43, s64, s65



Skelleftehamn

Skellefteå kommun. Publ. 21 april 2021

Norra Kvarnen

* 15824

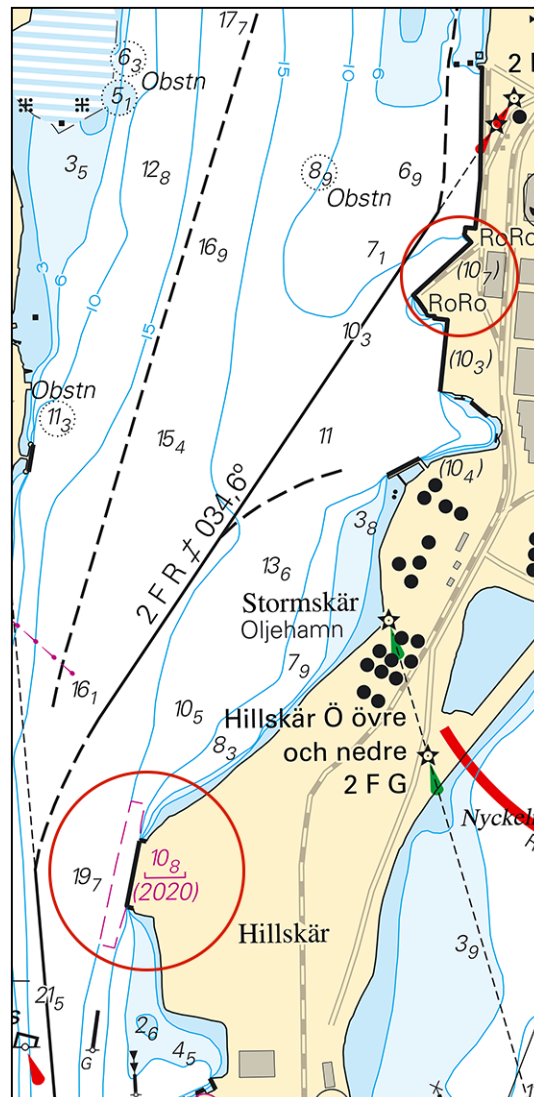
Sjökort: 5121

Sverige. Norra Kvarnen. Umeå hamn. Sjömätning. Djup.

En sjömätning i Umeå hamn har påvisat andra djup än vad som redovisas i sjökortet. De viktigaste förändringarna redovisas nedan i tabellform, samt i sin helhet i nästa tryck av berört sjökort. Förändringen finns tillgänglig som en uppdatering av ENC.

Inför	ramad yta 10,8 (2020)	63-41,22N	020-19,85E
Ändra	djup vid kaj 10,8 till 10,7	63-41,92N	020-20,78E

Bsp Bottenhavet N 2019/s44, s45



Umeå hamn. Djup

Sjöfartsverket. Publ. 21 april 2021

Bottenhavet

* 15836 (T)

Sverige. Bottenhavet. Angöringen till Kramfors. Veda. Fyr slocknad.

Sjökort: 523

Fyren Veda	a)	62-47,62N	017-55,91E	FI WRG 3s
------------	----	-----------	------------	-----------

Visas ej i ENC.

Bsp Bottenhavet N 2019/s15

Sjöfartsverket. Publ. 21 april 2021

Ålands hav och Skärgårdshavet

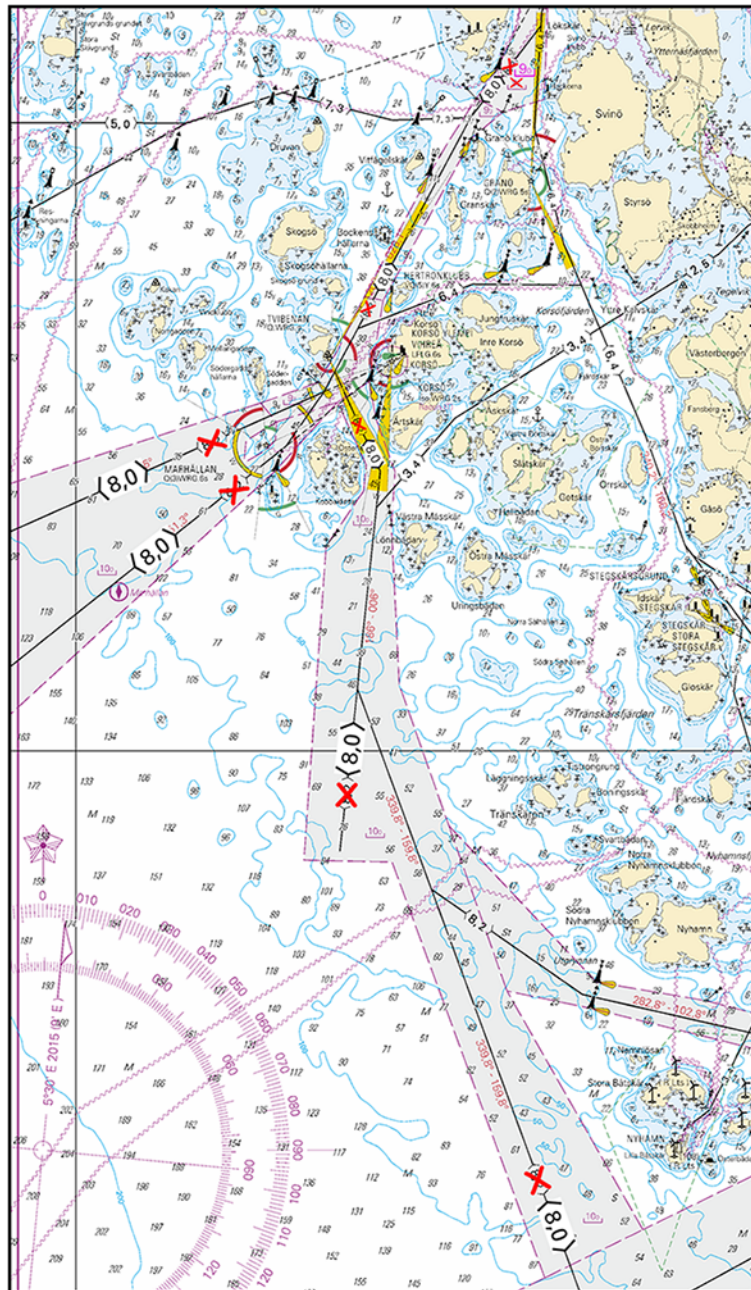
15820

Sjökort: 61, 619

Finland. Ålands hav och Skärgårdshavet. Åland. Farleder till Mariehamn. Leddjupgående.

Ändra	ramad yta från 9,2 m till 9,0 m	a)	60-04,0N	019-55,2E
Ändra	leddjupgående till 8,0 m b) - i)	b)	60-04,068N	019-55,251E
		c)	60-03,747N	019-54,668E
		d)	60-01,659N	019-51,407E
		e)	60-01,299N	019-49,814E
		f)	60-00,112N	019-53,480E
		g)	59-59,041N	019-54,731E
		h)	59-57,738N	019-55,528E
		i)	59-56,025N	019-54,715E

Bsp Stockholm N 2020/s07, s09, s54, s55, s56, s58



Farledsdjupgående till Mariehamn

Finnish NtM 2021: 64/8. Publ. 21 april 2021

Norra Östersjön

* 15721

Sjökort: 6211

Sverige. Norra Östersjön. SO om Nyköping. Strandstuvikens naturreservat. Fartbegränsning.

Inför	fartbegränsning 5 knop inuti naturreservatsområde	58-42,8N	017-06,5E
-------	---	----------	-----------

Bsp Ostkusten 2019/s18

Länstyrelsen Södermanland. Publ. 21 april 2021

* 15756 (T)

Sjökort: 10, 61, 616, 6162, 6163, 62

Sverige. Norra Östersjön. O om Utö. Skjutvarning. 3 - 9 maj.

Position: Ca	58-54N	018-20E	Utö Skjutområde
--------------	--------	---------	-----------------

Under angivna tider pågår skarpskjutning på Utö skjutfält varvid riskområdet O om Utö är avlyst ut till det avstånd som anges i tabellen.

Under dygnets mörka timmar sker skjutning oftast med lys och signal ammunition.
 Upplysningar under pågående skjutning lämnas på VHF kanal 16, anrop Utö skjutfält, eller tel. 08-501 570 45.
 Information om kommande skjutningar, tel: 010-823 18 23, Muskö Sjöcentral.

Datum	Tid	Riskavstånd från stranden
3 maj	1000 - 2000	4,4 M
4 maj	0900 - 1600	4,4 M
4 maj	1600 - 2300	1,7 M
5 - 7 maj	1300 - 2300	3,8 M
8 maj	1300 - 1900	3,8 M
9 maj	1400 - 2300	3,8 M

Visas ej i ENC.

BSP Stockholm S 2020/s04, s05, s13, s17, s18, s19, s35, s37

Försvarsmakten. Publ. 21 april 2021

*** 15818 (T)**

Sjökort: 6142

Sverige. Norra Östersjön. Stockholm. Tranholmen. Bro bibehålls efter vintern. Passage stängd.

Tid: Längst t.o.m. 16 juni 2021.

Sundet mellan fastlandet och Tranholmen förblir stängt, då flottbron ej dras in.

Se Note 218.

Flottbro vid Tranholmen	59-22,74N	018-05,02E
-------------------------	-----------	------------

Visas ej i ENC.

Bsp Stockholm M 2020/s10, s12

Danderyds kommun. Publ. 15 april 2021

*** 15821**

Sjökort: 6212

Sverige. Norra Östersjön. Norrköping. Pampushamnen. Sjömätning. Djup. Arbeten.

Se: 2019:780/14478(T)

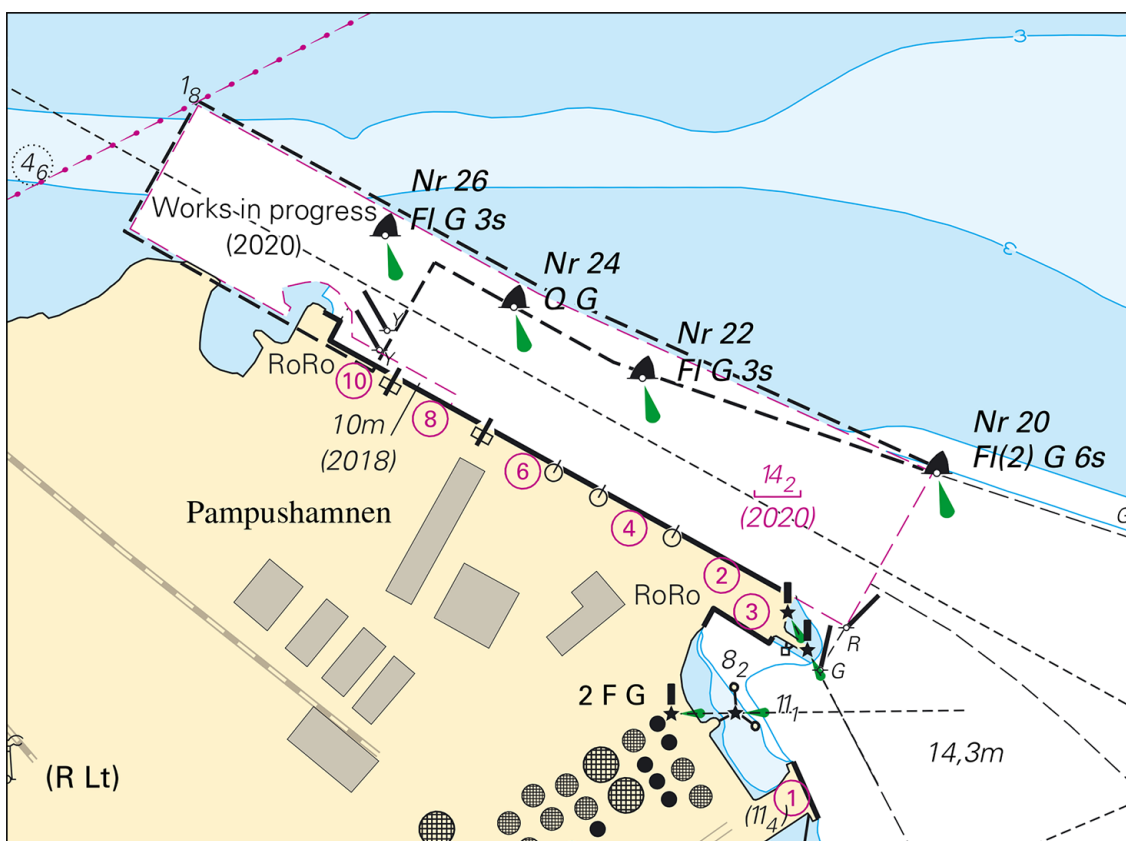
En sjömätning i Norrköpings hamn (Pampushamnen) har påvisat andra djup än vad som redovisas i sjökortet.

De viktigaste förändringarna redovisas nedan i tabellform, samt i sin helhet i nästa tryck av berört sjökort.

Förändringen finns tillgänglig som en uppdatering av ENC.

Stryk	muddrad yta 13,7m (2018)	a)	58-37,370N	016-14,890E
Inför	ramad yta 14,2 (2020) enligt sjökortsbild	b)	58-37,350N	016-14,950E
Inför	works in progress (2020) enligt sjökortsbild	c)	58-37,530N	016-14,330E

Bsp Ostkusten 2019/s26, s58, s59



Norrköping. Pampushamnen

Sjöfartsverket. Publ. 21 april 2021

Mellersta Östersjön

* 15776

Sjökort: 712, 713

Sverige. Mellersta Östersjön. Kalmar. Stensö. Fritidsfarled. Utmärkning.

Inför	babordsprick		a)	56-38,419N	016-17,697E
Ändra	styrbordsprick till	styrbordsprick med topp tecken	b)	56-37,750N	016-18,198E

Bsp Kalmarsund 2019/s26

Transportstyrelsen. Publ. 21 april 2021

* 15833

Sjökort: 731

Sverige. Mellersta Östersjön. Gotland. Visby hamn. Arbeten avslutade.

Notiser som utgår: 2020:824/15280(T)

Arbeten och dykningar vid kaj 6 i Visby hamn är avslutade.

Kaj 6 i Visby hamn	57-38,05N	018-16,70E
--------------------	-----------	------------

Bsp Ostkusten 2019/s64

Region Gotlands hamnar. Publ. 21 april 2021

Södra Östersjön

* 15763

Sjökort: 7411

Sverige. Södra Östersjön. Karlskrona. Skönstavig. Myrholmen. Utmärkning.

Tid: Till 31 maj, 2021.

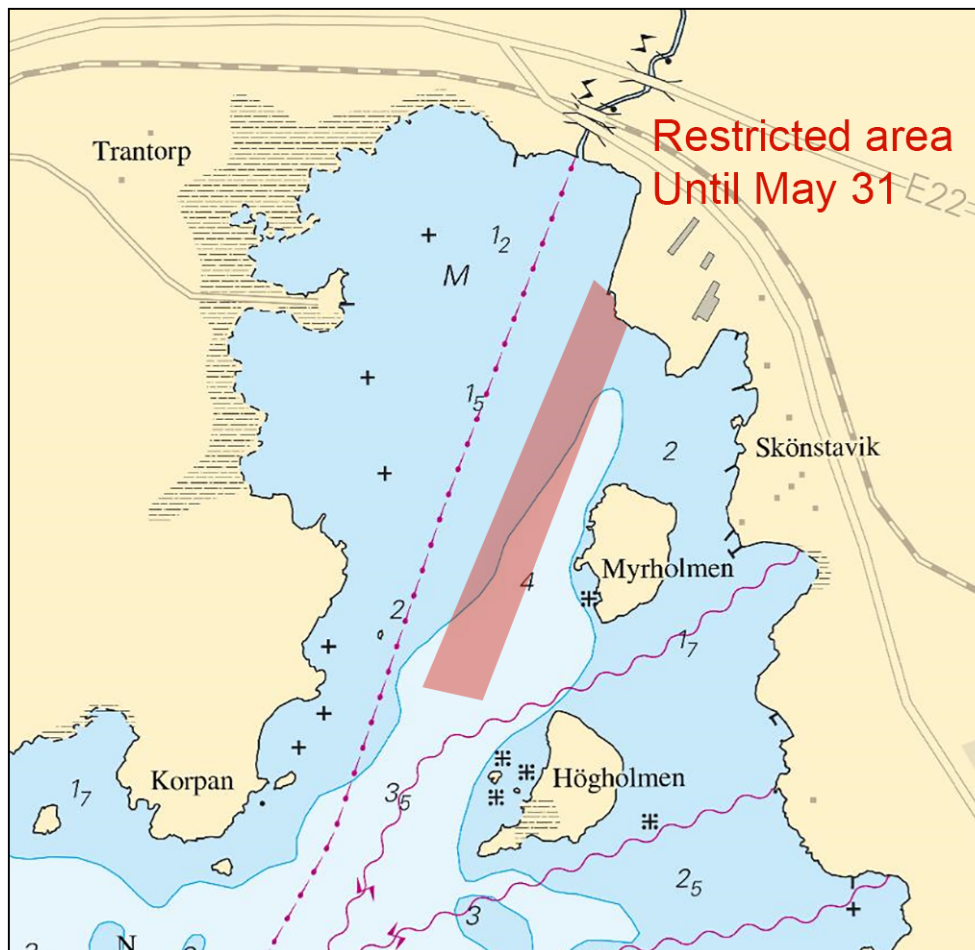
I ett område vid Myrholmen i Danmarksfjärden har ett antal specialprickar satts ut för att markera avlyst område i samband med kabelutläggning.

Sjöfarare ska undvika området.

avlyst område ca position	56-12,22N	015-35,62E	se sjökortsbild
---------------------------	-----------	------------	-----------------

Visas ej i ENC.

Bsp Hanöbukten 2018/s40



Karlskrona. Avlyst område

Transportstyrelsen. Publ. 21 april 2021

Kattegatt

* 15792 (T)

Sjökort: 1352, 9312

Sverige. Kattegatt. Göteborg. Frihamnen. Avlyst område.

Tid: 3 maj - 3 oktober 2021 samt 1 - 7 november 2021.

All fartygstrafik är förbjuden inom området beskrivet nedan.

fartygstrafik förbjuden inom a) - d)	a)	57-42,943N	011-57,347E
	b)	57-42,934N	011-57,431E
	c)	57-42,856N	011-57,374E
	d)	57-42,866N	011-57,300E

Visas ej i ENC.

Länsstyrelsen Västra Götaland Publ. 21 april 2021

* 15817 (T)

Sjökort: 1352, 9312

Sverige. Kattegatt. Göteborg. Götaälvbron. Hisingsbron. Farleden stängd. April - Maj 2021.

Notiser som utgår: 2021:853/15788(T)

Götaälvbron	57-42,9N	011-58,0E
-------------	----------	-----------

Halva farleden under Götaälvbron och Hisingsbron är stängd för all sjötrafik enligt nedan.

Under perioden 26 - 30 april medges ingen broöppning av Hisingsbron. Detta medför att maximal segelfri höjd är 12 m.

Mer info om bygget av Hisingsbron finns på www.hisingsbron.se
 Kommunikationsansvarig på Göteborgs stad för broprojektet: +46 708 966 555

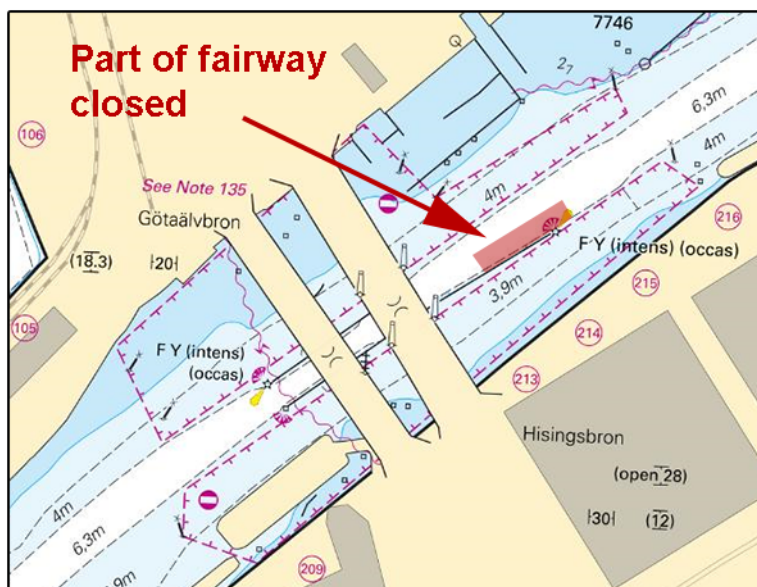
Datum	Tid	
26 - 30 april	Dagligen 0630 - 2030	OBS! Ingen broöppning möjlig. Max segelfri höjd 12 m.
10 - 14 maj	Dagligen 0630 - 2030	
24 - 28 maj	Dagligen 0630 - 2030	OBS! Detta är reservdagar

Visas ej i ENC.

www.hisingsbron.se

<https://www.sjofartsverket.se/sv/tjanster/kanaler-slussar-broar/>

Bsp Göta kanal 2011/s59, Bsp Västkusten S 2019/s59, Trollhätte kanal - Dalslands kanal 2020/s06



Hisingsbron - Götaälvbron

Sjöfartsverket. Publ. 15 april 2021

* 15828 (T)

Sjökort: 92, 93, 931, 9312, 9313, 932, 9321, 933

Sverige. Kattgatt, Skagerrak. Göteborg - Lysekil. Militärövning. Amfibieregementet. 26 april - 5 maj 2021.

Tid: 26 april - 5 maj. Övningarna kommer att pågå under dagtid.

Marina enheter kommer att bedriva övning i vattenområdet mellan Göteborg (St Känsö) och Lysekil.

Kontakt övningsledning: +46 738 563 078 eller Amf1-ovnledvastkusten@mil.se.

St Känsö	a)	57-37,7N	011-44,9E
Lysekil	b)	58-16,2N	011-26,0E

Visas ej i ENC.

Bsp Västkusten N 2019/s16, s17, s18, s19, Bsp Västkusten N 2021/s16, s17, s18, s19, Bsp Västkusten S 2019/s05, s06, s07, s10, s11, s14, s15, s16, s17, s18, s19

Försvarmakten. Publ. 21 april 2021

Vänern och Trollhätte kanal

* 15517 (T)

Sjökort: 13, 133, 1331

Sverige. Vänern och Trollhätte kanal. Luröleden. Fyr Stångudden tillfälligt släckt. Kummel återställt.

Notiser som utgår: 2020:837/15516(T)

Tid: Tills vidare

Fyren Stångudden släcks tills vidare.

Den tillfälliga fasadbelysningen på kummeln har släckts jämte runtomlysande fyrlykta Iso 2s.

Fyr Stångudden	58-47,385N	013-15,033E
----------------	------------	-------------

Bsp Göta kanal 2011/s37, s38, Bsp Vänern 2018/s06, s09, s26, s28, s41, s42

Sjöfartsverket. Publ. 21 april 2021

*** 15808**

Sjökort: 1353

Sverige. Vänern och Trollhätte kanal. Brinkebergskulle. Islänsa.

Notiser som utgår: 2020:830/15402(T)

Islänsan S om Brinkebergskulle sluss, kommer fortsättningsvis inte att tas upp efter issäsongen.

O om Bommen, i farleden mot Vargön	a)	58-20,09N	012-21,37E
------------------------------------	----	-----------	------------

Anm. Islänsor och bojar finns redovisade i sjökortet.

Bsp Göta kanal 2011/s43, Trollhätte kanal - Dalslands kanal 2020/s22

Sjöfartsverket, Trollhättan. Publ. 21 april 2021